参考資料③

溝　端　公　園

近０１－１/８

坂戸市溝端町６番地
23.611㎡(告示)
坂　戸　市

注意事項：本資料は作成時点が古いため、敷地内の既存建物は必ず現地を確認をして下さい。

名　称	溝　端　公　園	
所 在 地	坂戸市溝端町６番地	
図面種別	現 況 平 面 図	
縮　尺	１：２５０	
作成年月	平成５年１月	図面番号
坂戸市維持管理課		

測地成果２０１１
補正年月日　平成２７年１月

基準点座標一覧　（測地成果2011）

点　名	X座標	Y座標
KE147343	－2777.197	－39651.034
KE147344	－2754.763	－39584.093
KE147345	－2847.280	－39522.443
KE147346	－2932.613	－39574.468
KE147349	－2912.610	－39619.048
KE147351	－2812.483	－39639.104
KE147352	－2913.329	－39713.011
KE147353	－2975.218	－39669.866
T346－1	－2812.198	－39648.077
T348－1	－2914.391	－39640.419

（坂戸市公共基準点２９）

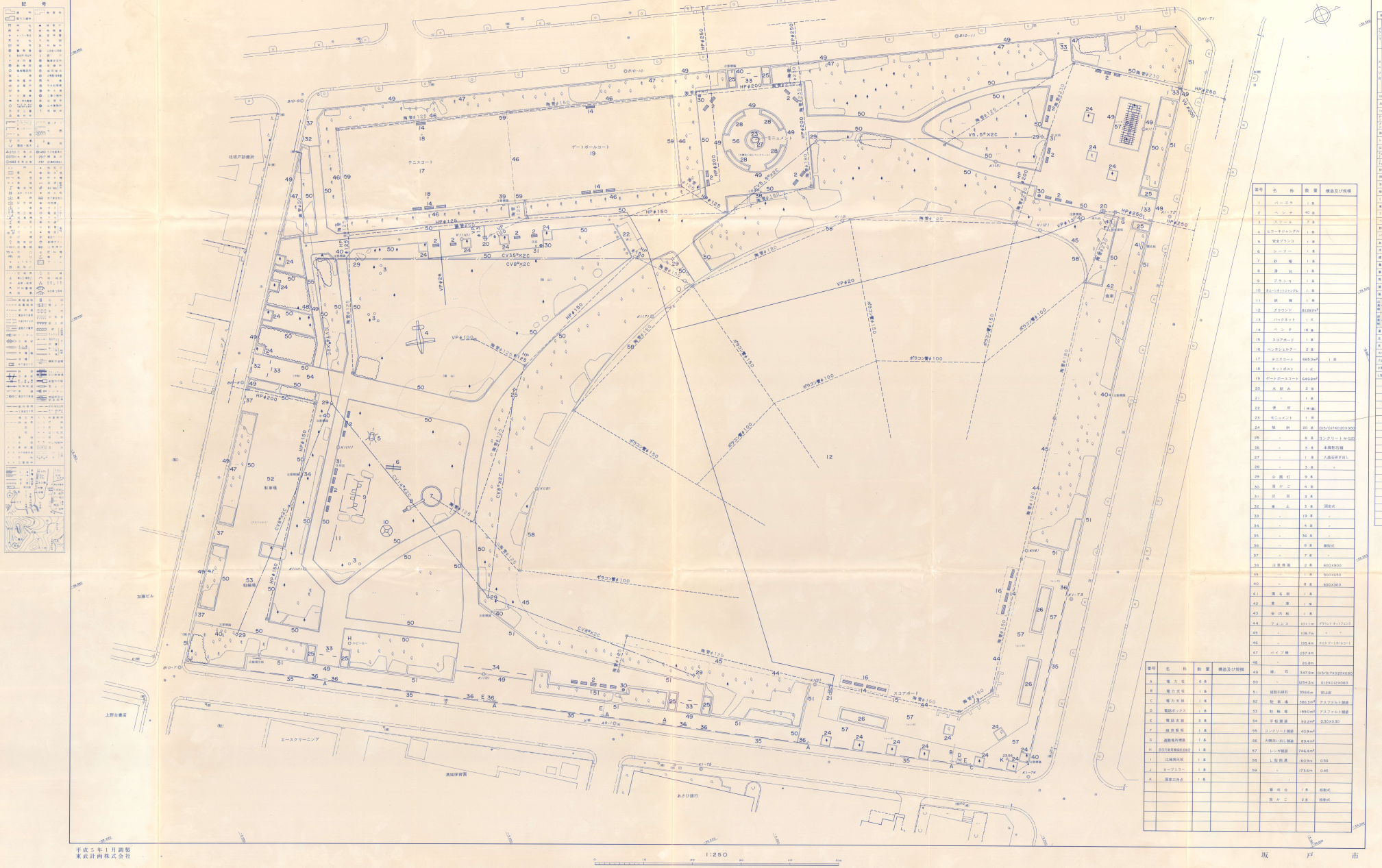
0　10　20　1：250　30　40　50m

坂　戸　市

溝　端　公　園

施設図－1
近01－2/8

施設図－1



平成５年１月調製
東武計画株式会社

1:250

坂　戸　市

注意事項：本資料は作成時点が古いため、敷地内の既存建物は必ず現地を確認をして下さい。

溝　端　公　園

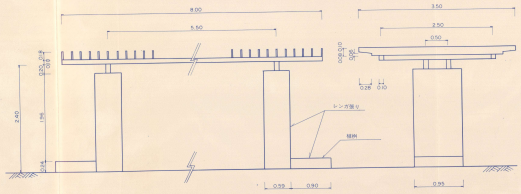
施設図－2
近01-3/8

施設図－2

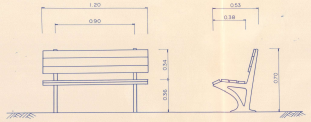
記号

凡例

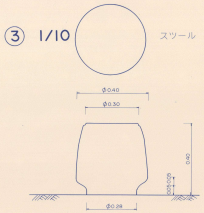
① 1/40 パーゴラ



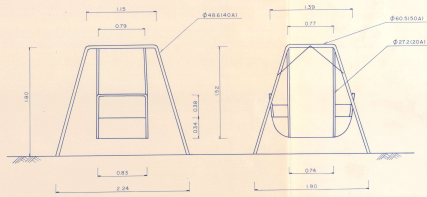
② 1/20 ベンチ



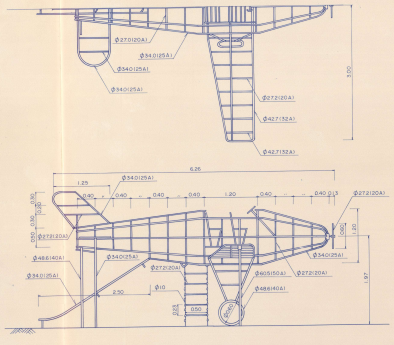
③ 1/10 スツール




⑤ 1/30 安全ブランコ



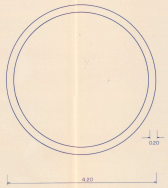
④ 1/40 ヒコーキジャングル



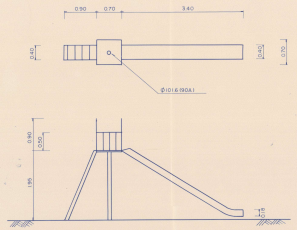
⑥ 1/30 シーソー



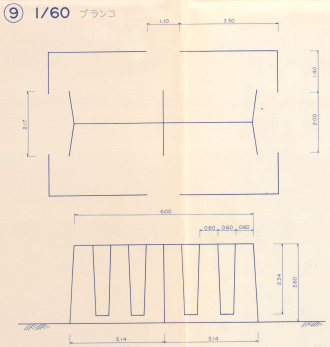
⑦ 1/50 砂場



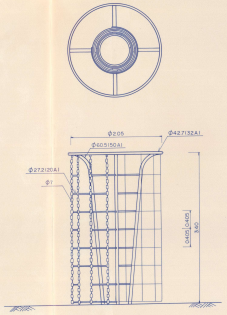
⑧ 1/50 滑台



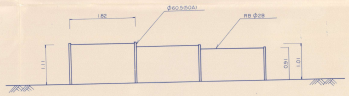
⑨ 1/60 ブランコ



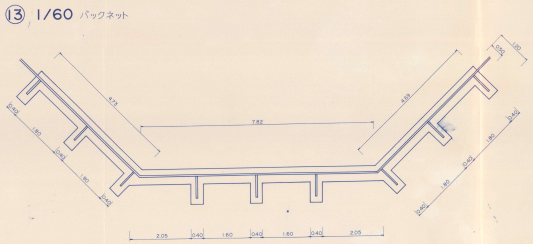
⑩ 1/40 チェーンネットジャングル



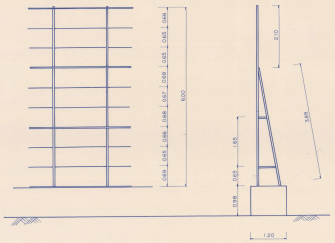
⑪ 1/50 鉄棒



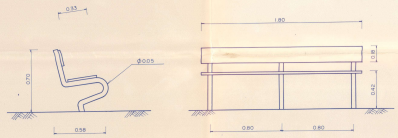
⑫ 1/60 バックネット



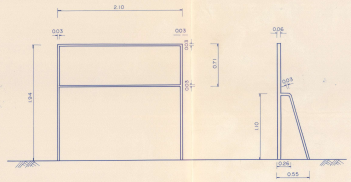
⑬ ⑭ 1/60 バックネット・フェンス



⑭ 1/20 ベンチ



⑮ 1/30 スコアボード



平成5年1月調製
東武計画株式会社

坂　戸　市

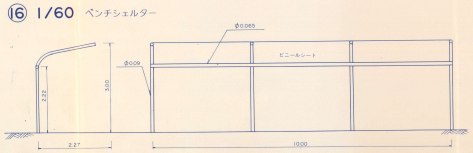
注意事項：本資料は作成時点が古いため、敷地内の既存建物は必ず現地を確認をして下さい。

溝端公園

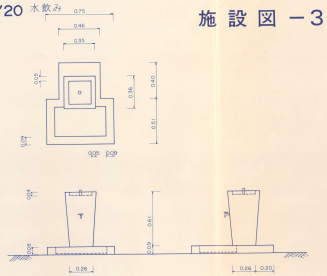
施設図－3

施設図－3
近01－4/8

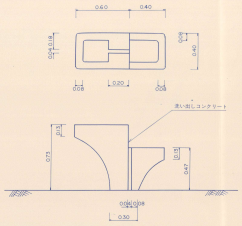
⑯ 1/60 ベンチシェルター



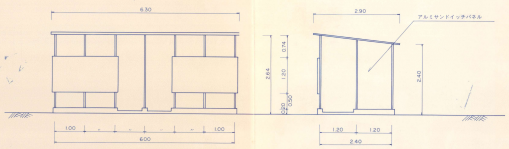
⑳ 1/20 水飲み



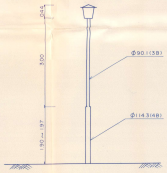
㉑ 1/20 水飲み



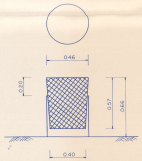
㉒ 1/60 便所



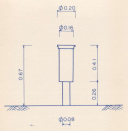
㉙ 1/60 公園灯



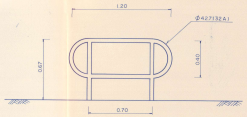
㉚ 1/20 屑かご



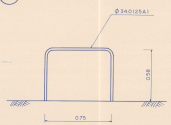
㉛ 1/20 灰皿



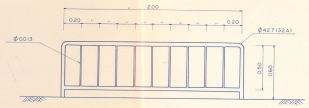
㉜ 1/20 車止



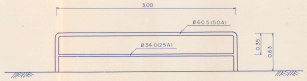
㉝ 1/20 車止



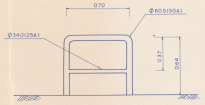
㉞ 1/20 車止



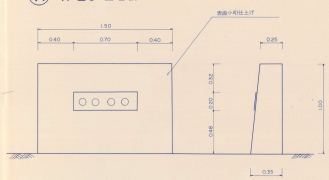
㉟㊱ 1/30 車止




㊲ 1/20 車止



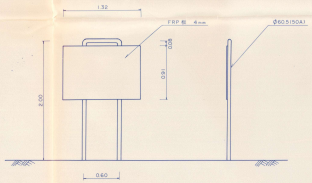
㊶ 1/20 園名板



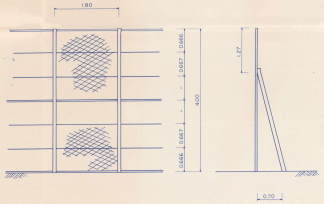
㊷ 1/30 倉庫



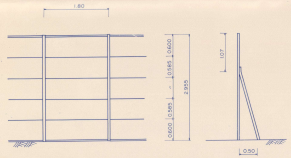
㊸ 1/30 案内板



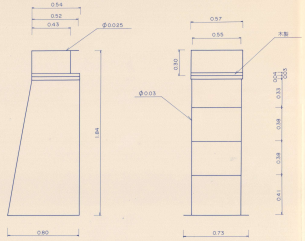
㊺ 1/50 フェンス



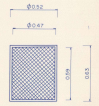
㊻ 1/50 フェンス



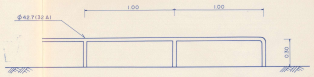
1/20 審判台




1/20 屑かご



㊼ 1/20 パイプ柵



㊽ 1/30 パイプ柵



平成5年1月調製
東武計画株式会社

坂戸市

注意事項：本資料は作成時点が古いため、敷地内の既存建物は必ず現地を確認をして下さい。